

СОГЛАСОВАНО:

УТВЕРЖДАЮ:

Заместитель главы Администрации РГО
по социальным вопросам

Директор МБОУ СОШ № 46


_____ Е. Ю. Сметанина


_____ С. Н. Молоткурова

« _____ » _____ 2022 года

« _____ » _____ 2022 года

ПАСПОРТ ДОРОЖНОЙ БЕЗОПАСНОСТИ

МУНИЦИПАЛЬНОГО БЮДЖЕТНОГО ОБЩЕОБРАЗОВАТЕЛЬНОГО УЧРЕЖДЕНИЯ
«СРЕДНЯЯ ОБЩЕОБРАЗОВАТЕЛЬНАЯ ШКОЛА № 46»

СОГЛАСОВАНО:

Врио начальника ОГИБДД ОМВД России
по Режевскому району
капитан полиции


_____ Д. В. Седелник

« _____ » _____ 2022 года

СОДЕРЖАНИЕ

№ п/п	Наименование раздела	Номер листа
1	Титульный лист	1
2	Лист согласования	2
3	Содержание	3
4	Общие данные	4-5
5	Пояснительная записка	
5.1	Характеристика территории и путей подхода к образовательному учреждению	6-7
5.2	Схемы, приведенные в паспорте дорожной безопасности образовательного учреждения	8
5.3	Условные обозначения	9
5.4	Схема района расположения образовательного учреждения	10
5.5	Схема организации дорожного движения в районе расположения образовательного учреждения	11
5.6	Схема маршрутов движения организованных групп учащихся к местам проведения занятий вне образовательного учреждения	12
5.7	Карточки наземных пешеходных переходов	13-18
5.8	Схема путей движения транспортных средств к местам погрузки-разгрузки и безопасных путей движения детей	19
6	Обеспечение безопасности перевозок детей специальным транспортным средством (автобусом)	
6.1	Общие данные	20-21
6.2	Схема маршрута школьного автобуса	22
6.3	Схемы безопасного расположения автобусных остановок	23
7	Обеспечение безопасности детей при производстве дорожных ремонтно-строительных работ	24
8	Приложения	
8.1	Приложение № 1. Форма информационной карточки перевозок детей специальным транспортным средством (автобусом)	25
<p>ПАСПОРТ ДОРОЖНОЙ БЕЗОПАСНОСТИ</p>		
<p>СОДЕРЖАНИЕ</p>		<p>3</p>

ОБЩИЕ ДАННЫЕ

<p>Полное наименование образовательного учреждения:</p> <p>Сокращенное наименование образовательного учреждения:</p> <p>Юридический, фактический и почтовый адреса:</p> <p>Руководители образовательного учреждения:</p> <p>Директор</p> <p>Заместитель директора по учебной работе</p> <p>Заместитель директора по воспитательной работе</p> <p>Ответственные работники за мероприятия по профилактике детского травматизма:</p> <p>Ответственный за комплексную безопасность</p> <p>Ответственный работник муниципального органа управления:</p> <p>Специалист по охране труда муниципального казенного учреждения "Центр сопровождения учреждений, подведомственных Управлению образования Администрации Режевского городского округа"</p> <p>Ответственные работники Государственной инспекции безопасности дорожного движения:</p> <p>Старший государственный инспектор надзора за дорожным движением ОМВД России по Режевскому району лейтенант полиции</p> <p>Инспектор по пропаганде БДД ОГИБДД ОМВД России по Режевскому району капитан полиции</p> <p>Руководитель или ответственный работник дорожно-эксплуатационной организации, осуществляющей содержание улично-дорожной сети и содержание технических средств организации дорожного движения:</p> <p>Директор Муниципального казенного учреждения «Управление городским хозяйством»:</p>	<p>Муниципальное бюджетное общеобразовательное учреждение «Средняя общеобразовательная школа № 46»</p> <p>МБОУ СОШ № 46</p> <p>Россия, 623732, Свердловская область, Режевской район, посёлок Озёрный, улица Клубная, дом 5а.</p> <p>Молоткурова Светлана Николаевна 8-922-296-14-92</p> <p>Леонтьева Любовь Николаевна 8-912-688-78-70</p> <p>на момент составления паспорта отсутствует -</p> <p>Абьялиева Любовь Егоровна 8-912-257-01-46</p> <p>Сотникова Анастасия Владимировна 8 (34364) 3-25-33 (доб. 31)</p> <p>Балакин Максим Валерьевич 8 982-626-70-31</p> <p>Бобкова Светлана Сергеевна 8 908-904-68-00</p> <p>Вавилов Андрей Валерьевич 8 (34364) 3-27-56</p>
--	--

Территории Режевского городского округа, закреплённые за учреждением образования:	п. Озёрный, п. Костоусово, п. Крутиха
Количество учащихся:	102 человека.
Наличие уголка БДД:	- в наличии, в рекреации начальной школы;
Наличие класса по БДД:	- отсутствует.
Наличие автогородка (площадки) по БДД:	- отсутствует, оборудован макет перекрёстка с дорожной разметкой во внутреннем дворе;
Наличие автобуса:	- в наличии;
Время занятий в образовательном учреждении (дни недели, чч:мм):	Занятия по общеобразовательным программам в будние дни – 09:00 – 15:00 Занятия по программам дополнительного образования (внеклассные занятия): в будние дни – 15:00 – 17:00 в субботу и воскресенье: выходной
Номера телефонов экстренных оперативных служб:	
Единый номер экстренных оперативных службы:	112
54 Пожарно-спасательный отряд федеральной противопожарной службы Государственной противопожарной службы Главного управления МЧС России по Свердловской области 223 пожарно-спасательная часть	01, 8 (34364) 3-53-01
Отдел Министерства внутренних дел по Режевскому району	02, 8 (34364) 3-23-61
Управление Федеральной службы безопасности России по Свердловской области	8 (343) 358-82-92
Отделение скорой медицинской помощи ГАУЗ «Режевская ЦРБ»	03, 103, 8 (34364) 3-83-87
Филиал ФБУЗ «Центр гигиены и эпидемиологии в Свердловской области в г. Алапаевск, Алапаевском, Артемовском и Режевском районах»	8 (34364) 3-11-09 8 (34364) 3-18-66 8 (34364) 2-54-80
Единая диспетчерская служба (ЕДДС) Режевского городского округа	112, 8 (34364) 3-52-65
ОАО «ГАЗЭКС»	04, 8 (34364) 3-14-33
ОАО «Режевские электрические сети»	8 (34364) 3-29-22

ХАРАКТЕРИСТИКА ТЕРРИТОРИИ И ПУТЕЙ ПОДХОДА

Место расположения МБОУ СОШ № 46:	территория, расположенная между ул. Клубная, ул. Заводская, ул. Пионерская и ул. Садовая.
Наличие ограждения территории МБОУ СОШ № 46:	в наличии, соответствует проектной документации на строительство, удовлетворительное.
Наличие, оборудование и состояние въездных ворот, калиток:	
калитка № 1 (со стороны ул. Клубная):	в наличии, удовлетворительное;
ворота № 1 (со стороны ул. Клубная):	в наличии, удовлетворительное;
запирающие устройства:	в наличии, удовлетворительное;
устройство контроля доступа:	отсутствует, не требуется;
дорожный знак 3.2:	в наличии, удовлетворительное.
Виды и состояние дорожного покрытия входов и въездов на территорию, проездов и проходов к хозяйственным постройкам и площадкам сбора ТКО:	- покрытие из асфальтобетона, состояние удовлетворительное.
Наличие и состояние парковок (парковочных мест), в непосредственной близости от места размещения МБОУ СОШ № 46:	- в наличии по ул. Клубная с чётной стороны, с покрытием из щебёночно-грунтовой смеси, состояние удовлетворительное, требуется обустроить техническими средствами организации дорожного движения (ТС ОДД).
Наличие и состояние автобусных остановок, в непосредственной близости от места размещения МБОУ СОШ № 46:	пос. Озёрный: в наличии по ул. Клубная остановки «Посёлок Озёрный», состояние остановок неудовлетворительное (расположение и обустройство не соответствуют нормативным требованиям), требуется выполнение комплекса мероприятий по приведению остановок и подходов к ним в соответствие нормативным требованиям; пос. Костоусово: в наличии по ул. Лесная и ул. Стриганова остановки «Костоусово», состояние остановок неудовлетворительное (расположение и обустройство не соответствуют нормативным требованиям), требуется выполнение комплекса мероприятий по приведению остановок и подходов к ним в соответствии с нормативными требованиями; пос. Крутиха: автобусная остановка отсутствует, требуется выполнить устройство вновь, в районе пересечения с ул. Клубная в соответствии с нормативными требованиями.

ХАРАКТЕРИСТИКА ТЕРРИТОРИИ И ПУТЕЙ ПОДХОДА

Наличие и виды пешеходных переходов в районе расположения МБОУ СОШ № 46:

нерегулируемые наземные:
п. Озёрный, через ул. Клубная, в районе пересечения с ул. Заводская, требуется установить;
п. Озёрный, через ул. Комсомольская, в районе пересечения с ул. Клубная, требуется установить;
п. Озёрный, через ул. Клубная, к МБДОУ «Детский сад № 14», установлен, состояние удовлетворительное;
п. Озёрный, через ул. Октябрьская, в районе пересечения с ул. Клубная, установлен, состояние удовлетворительное;
п. Озёрный, через ул. Клубная, к МБОУ СОШ № 46, установлен, состояние удовлетворительное;
п. Озёрный, через ул. Пионерская, в районе пересечения с ул. Клубная, требуется установить;
п. Озёрный, через ул. Советская, в районе пересечения с ул. Пионерская, требуется установить;
п. Костоусово, в районе пересечения с ул. П. Морозова, установлен, неудовлетворительное, требуется привести в соответствие нормативным требованиям;
п. Костоусово, в районе перехода от станции Стриганово, требуется установить.

Наличие и состояние тротуаров и пешеходных дорожек на подходах к МБОУ СОШ № 46:

- п. Озёрный, ул. Клубная, чётная сторона на участке от дома № 1/1 до пешеходного перехода к МБДОУ «Детский сад № 14» и на участке от пешеходного перехода к МБОУ СОШ № 46 до ул. Пионерская, требуется установить;
- п. Озёрный, ул. Пионерская, нечётная сторона на участке от ул. Клубная до ул. Советская и далее до Дома Культуры п. Озёрный, требуется установить;
- п. Озёрный, ул. Клубная, чётная сторона на участке от дома № 1/1 до пешеходного перехода к МБДОУ «Детский сад № 14» до пешеходного перехода к МБОУ СОШ № 46, установлен, удовлетворительное;
- п. Озёрный, ул. Заводская, на участке от ул. Садовая до ул. Клубная, установлен, неудовлетворительное;
- п. Озёрный, ул. Октябрьская, нечётная сторона, на участке от ул. Клубная до дома № 5, установлен, удовлетворительное;
- в населённых пунктах, расположенных на пути следования школьного автобуса, требуется обустроить подходы к автобусным остановкам и пешеходным переходам;
- участки тротуаров и пешеходных дорожек, предлагаемых к устройству отражены на схемах настоящего паспорта.

Наличие и состояние наружного освещения проезжей части, на подходах к МБОУ СОШ №46:

- в наличии частично, удовлетворительное, требуется установить дополнительно на подходах пешеходным переходам и автобусным остановкам.

ПОЯСНИТЕЛЬНАЯ ЗАПИСКА

В настоящем паспорте приведены следующие карточки и схемы:

1. Схема района расположения МБОУ СОШ № 46, путей движения транспортных средств и обучающихся, приведена на листе 10.

На схеме указан район расположения образовательного учреждения, наиболее частые пути движения учащихся от дома, отдаленных остановок маршрутных транспортных средств к образовательному учреждению и обратно, пути движения транспортных средств, пешеходные переходы.

2. Схема организации дорожного движения в районе МБОУ СОШ № 46 приведена на листе 11.

На схеме приведены технические средства организации дорожного движения (ТС ОДД), которые установлены, должны быть установлены, перенесены или демонтированы в целях обеспечения безопасного передвижения учащихся по маршруту «дом - школа - дом», в соответствии с действующими проектами организации дорожного движения, утверждёнными в установленном порядке и нормативными актами в сфере организации и безопасности дорожного движения, вступившими в силу после их утверждения.

3. Схема маршрута движения организованных групп учащихся к местам проведения занятий в Доме Культуры п. Озёрный (ул. Школьная, 2) приведена на листе 12.

4. На листах 13, 14, 15, 16, 17, 18 приведены карточки пешеходных переходов, расположенных в непосредственной близости от образовательного учреждения и на подходах к нему.

Карточки содержат информацию о месте расположения перехода, его типе, оснащении и состоянии технических средств организации дорожного движения, наличии и состоянии подходов к нему.

5. Схема движения транспортных средств к местам разгрузки (погрузки) и рекомендуемые безопасные пути передвижения детей по территории образовательного учреждения приведена на листе 19.

На схеме указаны пути движения транспортных средств по территории образовательного учреждения, в том числе места погрузки (разгрузки), а также безопасные маршруты движения учащихся, во время проведения погрузочно-разгрузочных работ и движения транспорта.

6. Схема маршрутов движения школьного автобуса, осуществляющего перевозку учащихся специальным транспортным средством (автобусом) от мест проживания (населённых пунктов) к местам обучения приведена на листе 22.

На схеме указаны населённые пункты, из которых производится доставка учащихся, приведены маршруты движения школьного автобуса.



































7. Схемы безопасного расположения автобусных остановок, расположенных на территории населённых пунктов, закреплённых за МБОУ СОШ № 46, приведены на листе 23.

На схеме приведены места расположения (предполагаемого расположения) автобусных остановок и безопасных подходов к ним.

8. Схема путей движения транспортных средств и учащихся при проведении дорожных ремонтно-строительных работ вблизи образовательной организации в настоящем паспорте не приводится.

Такие схемы разрабатываются подрядной организацией для каждого случая проведения определенного вида работ согласно нормативным документам действующим в сфере организации и безопасности дорожного движения.

УСЛОВНЫЕ ОБОЗНАЧЕНИЯ

-  - здание образовательного учреждения;
-  - другие учреждения образования;
-  - другие общественные учреждения (культуры, спорта, торговли и пр.);
-  - жилая застройка;
-  - промышленные, складские или коммунальные объекты, хозяйственные и пр.;
-  - границы земельного участка, закрепленного за образовательным учреждением;
-  - территории*, закрепленные за образовательным учреждением;
-  - «зелёные» зоны, лесные массивы;
-  - спортивные сооружения (стадион, теннисная или хоккейная площадка и пр.);
-  - ограждение территории образовательного учреждения, калитки, ворота;
-  - проезжая часть улиц, дорог, проездов, парковки, площади и пр.;
-  - существующие тротуары, пешеходные дорожки и т.п.;
-  - предлагаемые к устройству тротуары, пешеходные дорожки и т.п.;
-  - остановки общественного транспорта;
-  - название остановок общественного транспорта;
-  - наземный пешеходный переход;
-  - основные пути движения транспортных средств;
-  - основные пути движения пешеходов;
-  - опасные зоны (на пересечениях путей движения пешеходов и транспортных средств)
-  - дорожные знаки;
-  - дорожная горизонтальная разметка;
-  - светофор типа Т.7;
-  - светофоры (транспортные типа Т.1-Т.3 пешеходные типа П.1 или П.2);
-  - дорожное ограждение пешеходное;
-  - дорожное ограждение барьерное одностороннее;
-  - искусственная неровность;
-  - дорожная вертикальная разметка для горизонтальных элементов;
-  - наружное освещение;
-  - пути движения транспортных средств, занятых на доставке грузов, вывозе ТКО и пр.;
-  - зона проведения погрузочно-разгрузочных работ;
-  - места погрузки-разгрузки (площадка сбора ТКО и пищеблока);
-  - пути движения специальных транспортных средств (автобусов) по регулярным маршрутам;
-  - пути движения специальных транспортных средств (автобусов) при организованной перевозке учащихся;
-  - пути движения специальных транспортных средств (автобусов) по школьным маршрутам.

**СХЕМА
РАЙОНА РАСПОЛОЖЕНИЯ ОБРАЗОВАТЕЛЬНОГО УЧРЕЖДЕНИЯ
И ЗАКРЕПЛЕНИЯ ТЕРРИТОРИЙ РЕЖЕВСКОГО ГОРОДСКОГО ОКРУГА ЗА МБОУ СОШ № 46**



СХЕМА

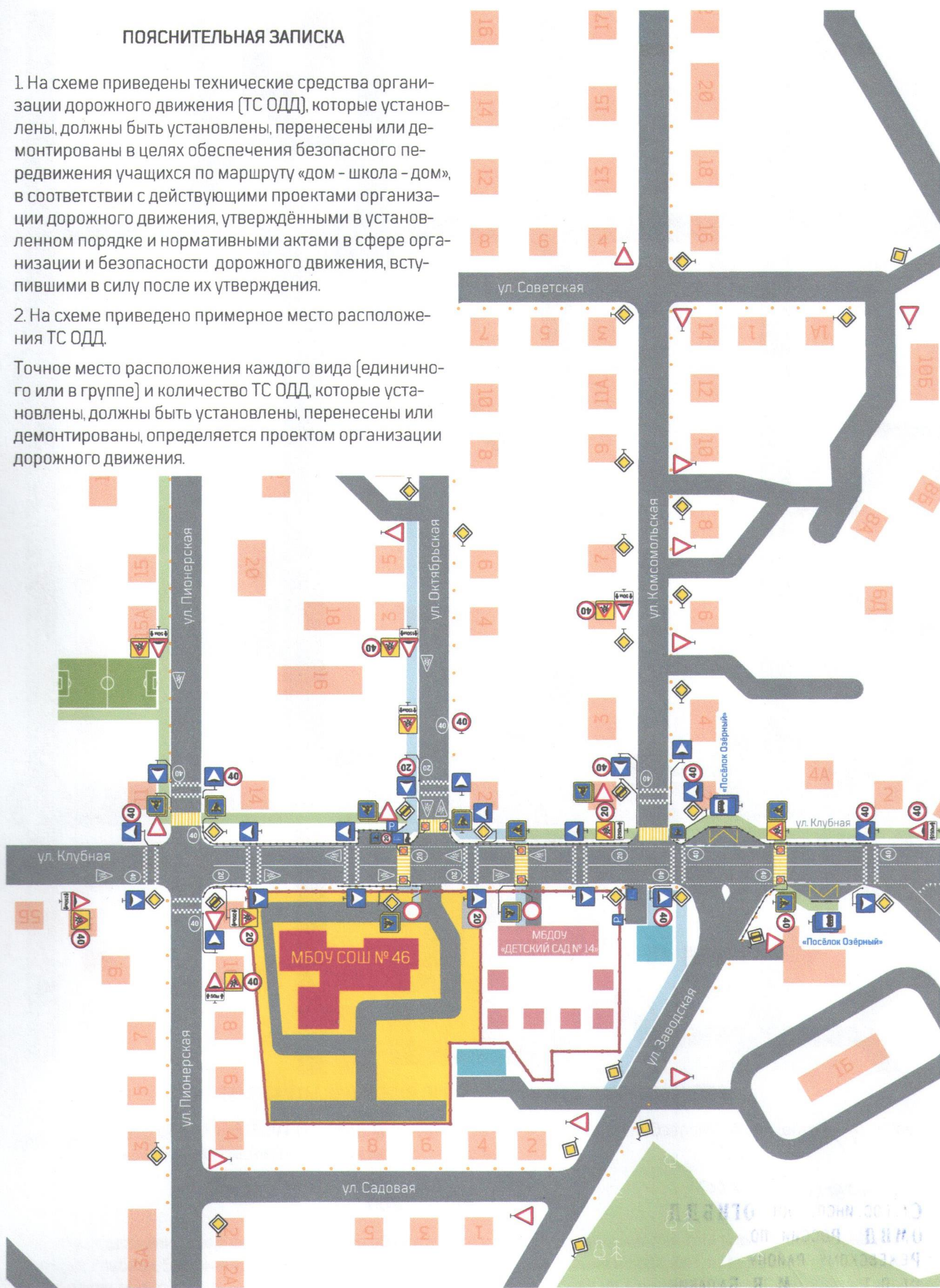
ОРГАНИЗАЦИИ ДОРОЖНОГО ДВИЖЕНИЯ В РАЙОНЕ РАСПОЛОЖЕНИЯ МБОУ СОШ № 46

ПОЯСНИТЕЛЬНАЯ ЗАПИСКА

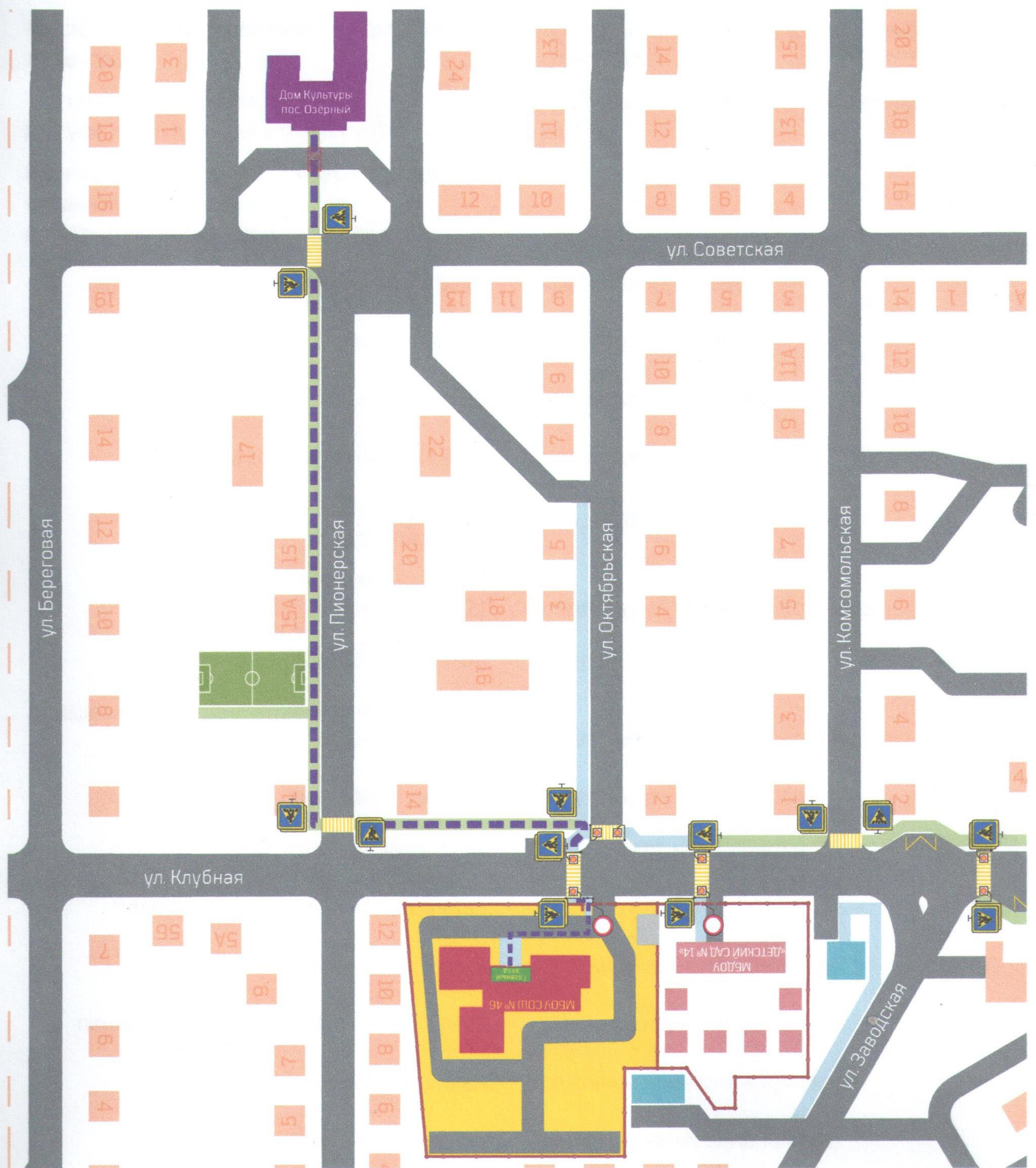
1. На схеме приведены технические средства организации дорожного движения (ТС ОДД), которые установлены, должны быть установлены, перенесены или демонтированы в целях обеспечения безопасного передвижения учащихся по маршруту «дом - школа - дом», в соответствии с действующими проектами организации дорожного движения, утверждёнными в установленном порядке и нормативными актами в сфере организации и безопасности дорожного движения, вступившими в силу после их утверждения.

2. На схеме приведено примерное место расположения ТС ОДД.

Точное место расположения каждого вида (единичного или в группе) и количество ТС ОДД, которые установлены, должны быть установлены, перенесены или демонтированы, определяется проектом организации дорожного движения.



**СХЕМА
МАРШРУТОВ ДВИЖЕНИЯ ОРГАНИЗОВАННЫХ ГРУПП УЧАЩИХСЯ МБОУ СОШ № 46
ПРИ ПРОВЕДЕНИИ ЗАНЯТИЙ ВНЕ ОБРАЗОВАТЕЛЬНОГО УЧРЕЖДЕНИЯ**



МАРШРУТЫ ДВИЖЕНИЯ ОРГАНИЗОВАННЫХ ГРУПП УЧАЩИХСЯ:

- маршрут № 1 - МБОУ СОШ № 46, ул. Клубная, 5а - Дом Культуры пос. Озёрный МБУ «Центральная сельская клубная система», ул. Школьная, 2;

ПОЯСНИТЕЛЬНАЯ ЗАПИСКА

1. Маршрут движения организованных групп обучающихся к местам проведения занятий вне территории МБОУ СОШ № 46 (ул. Клубная, 5а) начинаются от входных дверей в здание учреждения и проходят по тротуарам ул. Клубная и ул. Пионерская, нерегулируемым пешеходным переходам через ул. Клубная, ул. Пионерская и ул. Советская до входных дверей в здание Дома Культуры п. Озёрный (ул. Школьная, 2).