

УТВЕРЖДАЮ  
 Директор МБОУ СОШ № 46

(должность руководителя организации)

С.Н. Молоткурова  
 (подпись/Ф.И.О.)

«16» мая 2024 года  
 (дата)

## ПАСПОРТ

доступности объекта социальной инфраструктуры  
 и предоставляемых на нем услуг

№ 2

16 мая 2024 года

### 1. Общие сведения об объекте

1.1. Вид (наименование) объекта: **Муниципальное бюджетное общеобразовательное учреждение «Средняя общеобразовательная школа № 46»**

1.2. Полный почтовый адрес объекта: 623732, Российская Федерация, Свердловская обл., Режевской район, п. Озёрный, ул. Клубная, 5а, тел. 8-922-29-61-492, e-mail: molotkurova@bk.ru

1.3. Сведения о размещении объекта:

отдельно стоящее здание (количество этажей) 2, **3281,8** кв. м,

часть здания - \_\_\_\_\_ этаж (-а, -ей) (или на - \_\_\_\_\_ этаже), \_\_\_\_\_ кв. м,

наличие прилегающего земельного участка (да/нет), **11 041** кв. м.

1.4. Год постройки здания **2011**, последнего капитального ремонта не проводился

1.5. Дата предстоящих плановых ремонтных работ:

текущего **2024**, капитального **нет**

1.6. Сведения об организации, расположенной на объекте:

Получено 24.05.2024 г. А.С.М. Козлова

1.6.1. Наименование организации, расположенной на объекте:

полное наименование (по учредительным документам): Муниципальное бюджетное общеобразовательное учреждение «Средняя общеобразовательная школа № 46» (МБОУ СОШ № 46)

1.6.2. Юридический адрес организации, телефон, электронная почта:

623732, Свердловская область, Режевской район, пос. Озерный, ул. Клубная, д.5а , тел. 8-922-29-61-492, e-mail: molotkurova@bk.ru

1.6.3. Основание для пользования объектом (оперативное управление, аренда, собственность): оперативное управление

1.6.4. Форма собственности объекта (государственная (федеральная, региональная), муниципальная, частная): муниципальная

1.6.5. Вышестоящая организация (наименование): Управление образования Администрации Режевского городского округа

1.6.6. Юридический адрес вышестоящей организации, телефон, электронная почта: 623750, Свердловская область, г. Реж, ул. Красноармейская, д. 7а, тел. 8 343 64 3 25 33, UO REZH@ mail.ru

2. Характеристика деятельности организации на объекте (по обслуживанию населения)

2.1. Сфера деятельности (социальная защита, занятость, здравоохранение, культура, образование, транспорт, информация и связь, физическая культура и спорт): образование

2.2. Категории обслуживаемого населения по возрасту (дети, взрослые, все возрастные категории): дети

2.3. Категории обслуживаемых инвалидов (инвалиды, передвигающиеся на креслах-колясках, инвалиды с нарушением опорно-двигательного аппарата, инвалиды с нарушением зрения, инвалиды с нарушением слуха, инвалиды с умственными нарушениями): инвалиды, передвигающиеся на креслах-колясках, инвалиды с нарушением опорно-двигательного аппарата, инвалиды с нарушением зрения, инвалиды с нарушением слуха.

2.4. Виды услуг: государственные услуги в сфере образования

2.5. Форма оказания услуг (на объекте, с длительным пребыванием, с проживанием, на дому, дистанционно): обеспечение доступа к месту предоставления услуги, на дому, дистанционно.

2.6. Плановая мощность:

посещаемость (количество обслуживаемых граждан в день) 115

вместимость 200

пропускная способность 200 в одну смену

2.7. Участие в исполнении индивидуальной программы реабилитации или

абилитации инвалида (ребенка-инвалида) (да/нет): да

3. Состояние доступности объекта и предоставляемых на нем услуг

3.1. Путь следования к объекту пассажирским транспортом (описать маршрут движения с использованием пассажирского транспорта) -рейсовый автобус № 105 по маршруту город Реж – поселок Озёрный через посёлок Костоусово.

- школьный автобус:

Маршрут № 1: пос. Озёрный (школа)- с. Крутиха- пос. Костоусово -пос. Озёрный (школа)

Маршрут № 2: пос. Озёрный (школа)- г. Реж- с. Глинское –с. Арамашка – с. Глинское- г. Реж – пос. Озёрный (школа)

Маршрут № 3: пос. Озёрный (школа)- г. Реж ДК «Горизонт»- пос. Озёрный (школа)

Маршрут № 4: пос. Озёрный (школа) -г. Реж МАОУ СОШ № 2 –пос. Озёрный (школа)

Маршрут № 5: пос. Озёрный (школа)- г. Реж- с. Останино- с. Липовка- с. Останино –г. Реж –пос. Озёрный (школа)

Маршрут № 6: пос. Озёрный (школа) -г. Реж МБОУ СОШ №4- МБОУ СОШ № 7- МАОУ СОШ № 2- МБОУ СОШ № 7- МБОУ СОШ №4- пос. Озёрный (школа)

наличие адаптированного пассажирского транспорта к объекту: нет

3.2. Путь к объекту от ближайшей остановки пассажирского транспорта:

3.2.1. Расстояние до объекта от остановки транспорта: 300 метров.

3.2.2. Время движения (пешком): не более 5 минут.

3.2.3. Наличие выделенного от проезжей части пешеходного пути (да/нет): да

3.2.4. Перекрестки (нерегулируемые, регулируемые, регулируемые со звуковой сигнализацией, таймером, нет): не регулируемый

3.2.5. Информация на пути следования к объекту (акустическая, тактильная, визуальная, нет): акустическая, тактильная

3.2.6. Перепады высоты на пути (съезды с тротуара) (нет/есть (описать)): нет

их обустройство для инвалидов, передвигающихся на креслах-колясках (нет/есть (описать)): нет

3.3. Организация доступности объекта и предоставляемых на нем услуг для инвалидов<sup>1</sup>

Номер строки	Категория инвалидов (вид нарушения)	Вариант организации доступности объекта и предоставляемых на нем услуг <sup>2</sup>
1.	Все категории инвалидов и маломобильных групп населения <sup>3</sup>	ДУ
2.	В том числе инвалиды:	
3.	передвигающиеся на креслах-колясках	ДУ
4.	с нарушением опорно-двигательного аппарата	ДУ
5.	с нарушением зрения	А
6.	с нарушением слуха	А
7.	с умственными нарушениями	А

<sup>1</sup> С учетом СП 35-101-2001, СП 31-102-99.

<sup>2</sup> Указывается один из вариантов:

«А» (доступность всех зон и помещений (универсальная);

«Б» (специально выделенные для инвалидов участки и помещения);

«ДУ» (дополнительная помощь сотрудника, услуги на дому, дистанционно);

«Нет» (не организована доступность).

<sup>3</sup> Указывается худший из вариантов ответа.

## 3.4. Состояние доступности основных структурно-функциональных зон объекта

Номер строки	Основные структурно-функциональные зоны объекта	Состояние доступности объекта для основных категорий инвалидов <sup>4</sup>						Для всех категорий маломобильных групп населения <sup>5</sup>
		К (для передвигающихся на креслах-колясках)	О (с нарушениями опорно-двигательного аппарата)	С (с нарушениями зрения)	Г (с нарушениями слуха)	У (с умственными нарушениями)	У (с умственными нарушениями)	
1.	Территория, прилегающая к зданию (участок)	ДП	ДУ	ДП	ДП	ДП	ДП	ДП
2.	Вход (входы) в здание	НЕТ	ДУ	ДП	ДП	ДП	ДП	ДЧ
3.	Путь (пути) движения внутри здания, включая пути эвакуации	ДУ	ДУ	ДУ	ДП	ДП	ДП	ДП
4.	Зона целевого назначения здания (целевого посещения объекта)	НЕТ	ДП	ДЧ	ДП	ДП	ДП	ДЧ
5.	Санитарно-гигиенические помещения	НЕТ	ДУ	ДП	ДП	ДП	ДП	ДЧ
6.	Система информации и связи (на всех зонах)	ДУ	ДП	ДУ	ДП	ДП	ДП	ДУ
7.	Пути движения к объекту (от остановки транспорта)	ДУ	ДУ	ДУ	ДП	ДП	ДП	ИРСТЕР
8.	Все зоны и участки <sup>5</sup>	НЕТ	ДУ	ДУ	ДП	ДП	ДП	ДЧ

<sup>4</sup> Оказывается:

ДП — доступно полностью (доступность для всех категорий инвалидов и других маломобильных групп населения);

ДЧ — доступно частично (достигаемость мест целевого назначения для отдельных категорий инвалидов);

ДУ — доступно условно (организация помощи сотрудниками организации или иной альтернативной формы обслуживания (на дому, дистанционно, иное));

НЕТ — недоступно (не предназначен для посещения инвалидами и другими маломобильными группами населения).

<sup>5</sup> Указывается худший из вариантов ответа.

3.5. Итоговое заключение о состоянии доступности объекта и предоставляемых на нем услуг: \_\_\_\_\_

#### 4. Управленческое решение

##### 4.1. Рекомендации по адаптации основных структурно-функциональных зон объекта:

Номер строки	Основные структурно-функциональные зоны объекта	Рекомендации по адаптации объекта (вид работы) <sup>6</sup>				технические решения невозможны – организация альтернативной формы обслуживания
		не нуждается (доступ обеспечен)	ремонт (текущий, капитальный), оснащение оборудованием	индивидуальное решение с техническими средствами реабилитации		
1.	Территория, прилегающая к зданию (участок)	Не нуждается				
2.	Вход (входы) в здание		Установка нормативного пандуса, поручней на высоте 0,7-0,9м. завершающие части длиннее на 0,3м.			
3.	Путь (пути) движения внутри здания, включая пути эвакуации				Оснащение специальным оборудованием (для всех категории инвалидов)	
4.	Зона целевого назначения здания (целевого посещения объекта)		Оснащение специальным оборудованием (для всех категории инвалидов)			
5.	Санитарно-гигиенические помещения		Оснащение специальным оборудованием (для всех категории инвалидов)			
6.	Система информации и связи (на всех зонах)		Установить знаки доступности для инвалидов колясочников			
7.	Пути движения к объекту (от остановки транспорта)				ИРСТЕР	

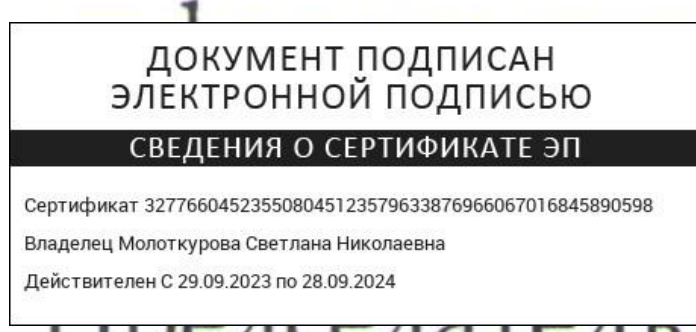
8.	Все зоны и участки		Оснащение специальным оборудованием (для всех категории инвалидов)		
----	--------------------	--	--	--	--


<sup>6</sup> Указываются конкретные рекомендации по каждой структурно-функциональной зоне.

4.2. Период проведения работ: 2024-2029г.г.(по мере поступления средств)  
в рамках исполнения (указать наименование программы или плана мероприятий по адаптации основных структурно-функциональных зон объекта): Плана рекомендации по адаптации основных структурных элементов объекта


4.3. Ожидаемый результат (по состоянию доступности объекта) после выполнения работ по адаптации основных структурно-функциональных зон объекта: после оснащения объекта специальным оборудованием, объект будет доступен для инвалидов с нарушением слуха, для передвигающихся на креслах-колясках, с нарушением зрения

5. Паспорт доступности объекта социальной инфраструктуры и предоставляемых на нем услуг (далее – Паспорт доступности объекта) разработан комиссией по проведению обследования и паспортизации объекта социальной инфраструктуры и предоставляемых на нем услуг (далее – Комиссия):




Председатель Комиссии:  /С.Н. Молоткурова/

Члены Комиссии:  (подпись/Ф.И.О.) /Н.Р. Темирбулатова /

 (подпись/Ф.И.О) /Л.Е. Абьялиева/

 (подпись/Ф.И.О.) /А.В. Скрылева

 (подпись/Ф.И.О.) /А.В. Скрылева

6. Копия Паспорта доступности объекта направлена 24.05.2024 (дата)

В УСП п 2  
(наименование территориального отраслевого исполнительного органа государственной власти Свердловской области — управления социальной политики Министерства социальной политики Свердловской области)

для размещения информации о состоянии доступности объекта социальной инфраструктуры и предоставляемых на нем услуг для инвалидов и других маломобильных групп населения Свердловской области в автоматизированной информационной системе «Доступная среда Свердловской области» в информационно-телекоммуникационной сети «Интернет».

Согласовано:

Представители общественных организаций инвалидов:

Председатель правления ВОИ Апоник Светлана Владимировна  
(должность, Ф.И.О.) (подпись)

